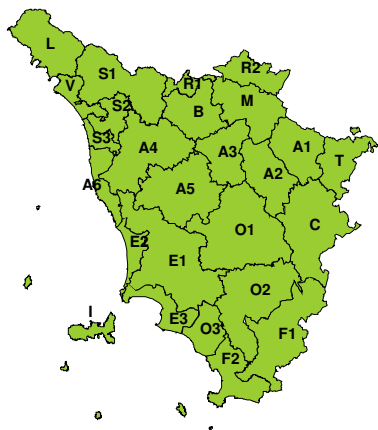



BOLLETTINO DI VALUTAZIONE DELLE CRITICITÀ

 Emissione di **Venerdì, 12 Gennaio 2018**, ore 11.26

Venerdì, 12 Gennaio 2018

Sabato, 13 Gennaio 2018

AREE INTERESSATE:

A1-Arno-Casentino
 A2-Arno-Valdarno Sup.
 A3-Arno-Firenze
 A4-Valdarno Inf.
 A5-Valdelsa-Valdera
 A6-Arno-Costa
 B-Bisenzio e Ombr. Pt
 C-Valdichiana
 E1-Etruria

E2-Etruria-Costa Nord
 E3-Etruria-Costa Sud
 F1-Fiora e Alb.
 F2-Fiora e Alb.-Costa e G
 I-Isole
 L-Lunigiana
 M-Mugello-Val di Sieve
 O1-Ombr. Gr-Alto
 O2-Ombr. Gr-Medio

O3-Ombr. Gr-Costa
 R1-Reno
 R2-Romagna-Toscana
 S1-Serchio-Garf.-Lima
 S2-Serchio-Lucca
 S3-Serchio-Costa
 T-Valtiberina
 V-Versilia

Legenda criticità: VERDE, ■ GIALLO, ● ARANCIONE, ▲ ROSSO

FENOMENI PREVISTI

La perturbazione che ha interessato la Toscana nei giorni scorsi si muove verso sud-est; pressione in aumento su tutto il Mediterraneo centro-occidentale. Tempo quindi nel complesso stabile sia oggi che domani con venti di Grecale a tratti forti.

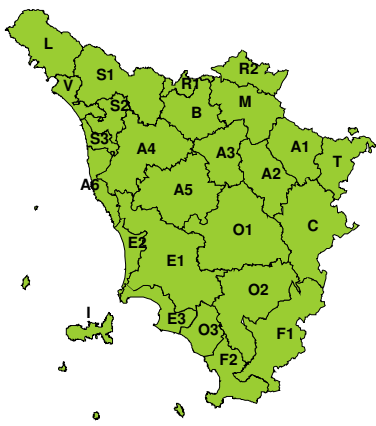
DESCRIZIONE DELLE CRITICITÀ PREVISTE:

Criticità previste: NESSUNA



RISCHIO IDROGEOLOGICO-IDRAULICO RETICOLO MINORE

Venerdì, 12 Gennaio 2018

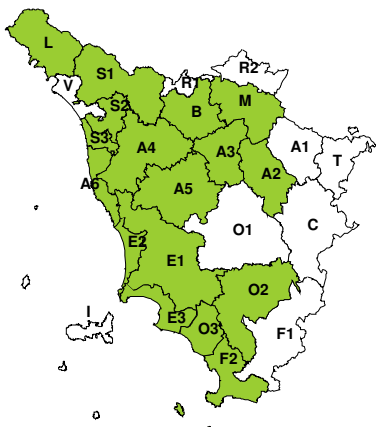


Sabato, 13 Gennaio 2018



RISCHIO IDRAULICO RETICOLO PRINCIPALE

Venerdì, 12 Gennaio 2018



Sabato, 13 Gennaio 2018



RISCHIO TEMPORALI FORTI

Venerdì, 12 Gennaio 2018



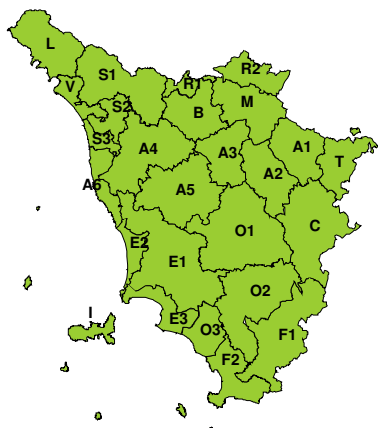
Sabato, 13 Gennaio 2018





RISCHIO VENTO

Venerdì, 12 Gennaio 2018

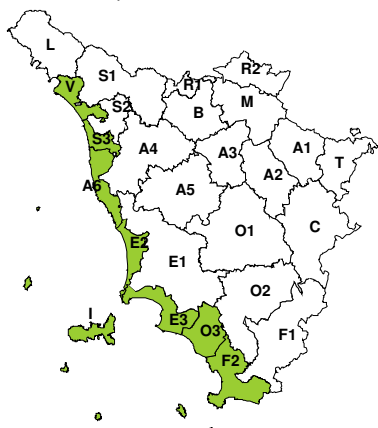


Sabato, 13 Gennaio 2018

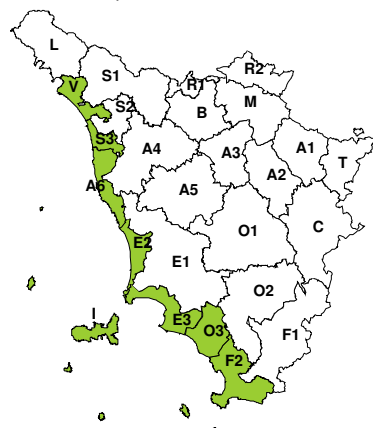


RISCHIO MAREGGIATE

Venerdì, 12 Gennaio 2018

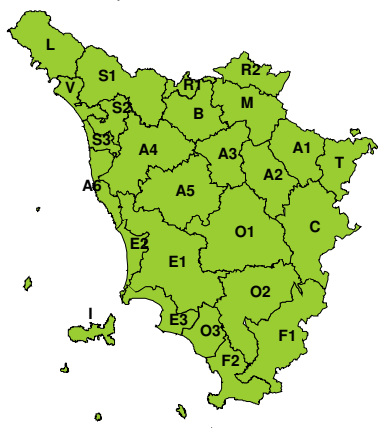


Sabato, 13 Gennaio 2018



RISCHIO NEVE

Venerdì, 12 Gennaio 2018



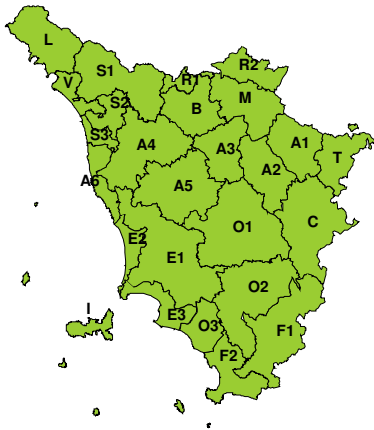
Sabato, 13 Gennaio 2018





RISCHIO GHIACCIO

Venerdì, 12 Gennaio 2018



Sabato, 13 Gennaio 2018

