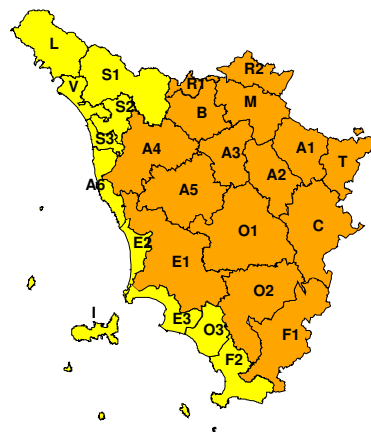


**BOLLETTINO DI VALUTAZIONE DELLE CRITICITÀ**
Emissione di **Domenica, 12 Novembre 2017**, ore 12.59
AVVISO DI CRITICITÀ REGIONALEValido dalle ore 08.00 di **Lunedì, 13 Novembre 2017** alle ore 23.59 di **Lunedì, 13 Novembre 2017****Domenica, 12 Novembre 2017****Lunedì, 13 Novembre 2017****AREE INTERESSATE:**

- | | | |
|-------------------------|-----------------------------|-------------------------|
| ● A1-Arno-Casentino | ■ E2-Etruria-Costa Nord | ■ O3-Ombr. Gr-Costa |
| ● A2-Arno-Valdarno Sup. | ■ E3-Etruria-Costa Sud | ● R1-Reno |
| ● A3-Arno-Firenze | ● F1-Fiora e Alb. | ● R2-Romagna-Toscana |
| ● A4-Valdarno Inf. | ■ F2-Fiora e Alb.-Costa e G | ■ S1-Serchio-Garf.-Lima |
| ● A5-Valdelsa-Valdera | ■ I-Isole | ■ S2-Serchio-Lucca |
| ■ A6-Arno-Costa | ■ L-Lunigiana | ■ S3-Serchio-Costa |
| ● B-Bisenzio e Ombr. Pt | ● M-Mugello-Val di Sieve | ● T-Valtiberina |
| ● C-Valdichiana | ● O1-Ombr. Gr-Alto | ■ V-Versilia |
| ● E1-Etruria | ● O2-Ombr. Gr-Medio | |

Legenda criticità: VERDE, ■ GIALLO, ● ARANCIONE, ▲ ROSSO

PROVINCE INTERESSATE: AREZZO, FIRENZE, GROSSETO, LIVORNO, LUCCA, MASSA-CARRARA, PISA, PISTOIA, PRATO, SIENA**FENOMENI PREVISTI**

Oggi, domenica, minimo in formazione tra Golfo del Leone e Golfo Ligure per l'approssimarsi di una perturbazione dal nord Europa. Domani, lunedì, perturbato per la presenza di un profondo minimo sul nord Italia (996 hPa) alimentato da aria molto fredda ed instabile in lento spostamento verso sud-est; accentuato calo termico, intense correnti settentrionali e abbondanti nevicate fino a quote collinari in Appennino.

TEMPORALI: A partire dalle ore notturne e le prime ore di domani, lunedì, possibili temporali sparsi, possibili su tutta la regione, più probabili sulle zone appenniniche settentrionali e occidentali della regione.

VENTO: Dalle prime ore di domani, lunedì, venti forti inizialmente occidentali, in rapida rotazione e intensificazione dai quadranti settentrionali. Raffiche molto forti da nord possibili su tutta la regione.

MARE: Dalla sera di oggi, domenica, fino alla prima parte di domani, lunedì, mare agitato (temporaneamente molto agitato al largo) sull'Arcipelago a nord dell'Elba e costa centro-settentrionale, in particolare quella livornese e pisana.

NEVE: Domani, lunedì, nevicate a quote collinari (400-600 metri) abbondanti o localmente molto abbondanti sulle zone appenniniche, in particolare sull'alto Mugello e versanti emiliano-romagnoli delle province di Pistoia e Arezzo. Accumuli fino a poco abbondanti, sempre a quote collinari (attorno a 600 metri o temporaneamente inferiori) altrove.

DESCRIZIONE DELLE CRITICITÀ PREVISTE:



Sulla base delle previsioni meteorologiche odierne e delle valutazioni dei possibili effetti al suolo effettuate, si prefigurano i seguenti scenari di criticità:

ZONE DI ALLERTA	RISCHIO	TEMPI	CRITICITÀ
A6, E2, I, S3, V	MAREGGIATE	dalle ore 23.00 Domenica, 12 Novembre 2017 alle ore 11.00 Lunedì, 13 Novembre 2017	GIALLO
A1, B, L, M, R1 R2, S1, S2, T	NEVE	dalle ore 00.00 Lunedì, 13 Novembre 2017 alle ore 08.00 Lunedì, 13 Novembre 2017	GIALLO
A1, B, M, R1, R2 T	NEVE	dalle ore 08.00 Lunedì, 13 Novembre 2017 alle ore 23.59 Lunedì, 13 Novembre 2017	ARANCIONE
A2, A3, C, E1, F1 L, O2, S1, S2	NEVE	dalle ore 08.00 Lunedì, 13 Novembre 2017 alle ore 23.59 Lunedì, 13 Novembre 2017	GIALLO
A1, A2, A3, A4, A5 A6, B, C, E1, E2 E3, F1, F2, I, L M, O1, O2, O3, R1 R2, S1, S2, S3, T V	VENTO	dalle ore 00.00 Lunedì, 13 Novembre 2017 alle ore 08.00 Lunedì, 13 Novembre 2017	GIALLO
A2, A3, A4, A5, B C, E1, F1, M, O1 O2	VENTO	dalle ore 08.00 Lunedì, 13 Novembre 2017 alle ore 23.59 Lunedì, 13 Novembre 2017	ARANCIONE
A1, A6, E2, E3, F2 I, L, O3, R1, R2 S1, S2, S3, T, V	VENTO	dalle ore 08.00 Lunedì, 13 Novembre 2017 alle ore 23.59 Lunedì, 13 Novembre 2017	GIALLO



DESCRIZIONE DEGLI SCENARI DI EVENTO PREVISTI

MAREGGIATE

Criticità Giallo: Sono possibili fenomeni occasionalmente pericolosi per l'incolumità delle persone, in grado di causare disagi e danni a carattere locale.

Sono possibili localizzati e temporanei problemi ai tratti stradali a ridosso della battigia con localizzate interruzioni della viabilità. Sono possibili problemi o danneggiamenti agli stabilimenti balneari e alle attività marittime. Sono possibili ritardi nei collegamenti marittimi. Si possono verificare situazioni di locale pericolo per la balneazione, per la navigazione da diporto e per le attività sportive.

NEVE

Criticità Giallo: Sono possibili fenomeni occasionalmente pericolosi per l'incolumità delle persone, in grado di causare disagi e danni a carattere locale.

Sono possibili temporanei problemi alla circolazione stradale con interruzioni localizzate della viabilità, ritardi nei collegamenti terrestri, ferroviari ed aerei. Sono possibili localizzati problemi alle reti aeree di comunicazione e di distribuzione di servizi (tra cui telefonia ed elettricità) con temporanei blackout elettrici e telefonici. Sono possibili occasionali cadute di rami e rotture di alberi.

NEVE

Criticità Arancione: Sono previsti fenomeni pericolosi per l'incolumità delle persone, in grado di causare disagi anche prolungati e danni consistenti su aree anche estese.

Sono probabili consistenti problemi alla circolazione stradale, con interruzioni anche prolungate della viabilità, ritardi o cancellazioni dei trasporti terrestri, ferroviarie ed aerei.

Sono possibili problemi alle reti aeree di comunicazione e di distribuzione di servizi (tra cui telefonia ed elettricità) con blackout elettrici e telefonici.

Sono possibili occasionali cadute di rami e rotture di alberi, danneggiamenti delle strutture.

VENTO

Criticità Giallo: Sono possibili fenomeni occasionalmente pericolosi per l'incolumità delle persone, in grado di causare disagi e danni a carattere locale.

Sono possibili isolate rotture di rami e/o caduta di alberi, caduta di tegole e cornicioni, localizzati danni alle strutture provvisorie, con trasporto di materiale vario.

Sono possibili localizzati problemi alla circolazione stradale in particolare su viadotti e ponti, con temporanee interruzioni della viabilità. Sono possibili occasionali disagi dovuti a ritardi o cancellazioni dei collegamenti terrestri, ferroviari, aerei e marittimi.

Sono possibili occasionali problemi alle reti di distribuzione di servizi (tra cui telefonia ed elettricità) con temporanee interruzioni dei servizi.

VENTO

Criticità Arancione: Sono previsti fenomeni pericolosi per l'incolumità delle persone, in grado di causare disagi anche prolungati e danni consistenti su aree anche estese.

Sono possibili rotture di rami e/o caduta di alberi, caduta di tegole e cornicioni, danni alle strutture provvisorie ed in maniera isolata agli edifici, con trasporto di materiale vario.

Sono possibili problemi alla circolazione stradale in particolare su viadotti e ponti, con interruzione della viabilità. Sono possibili disagi a causa di ritardi o cancellazioni dei collegamenti terrestri, ferroviari, aerei e marittimi.

Sono possibili danneggiamenti alle reti aeree di distribuzione di servizi (tra cui telefonia ed elettricità) con interruzioni dei servizi.

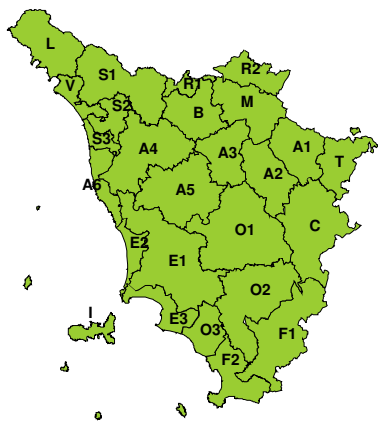
Si raccomanda di prendere visione durante l'evento dei Bollettini di Monitoraggio e Aggiornamento emessi a cadenze regolari sul sito www.cfr.toscana.it al fine di seguire l'evolversi della situazione meteo-idrologica.

Centro Funzionale Regionale



RISCHIO IDROGEOLOGICO-IDRAULICO RETICOLO MINORE

Domenica, 12 Novembre 2017

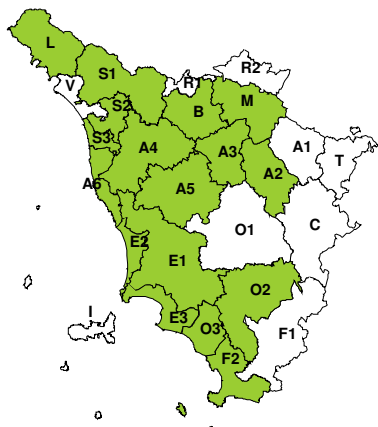


Lunedì, 13 Novembre 2017

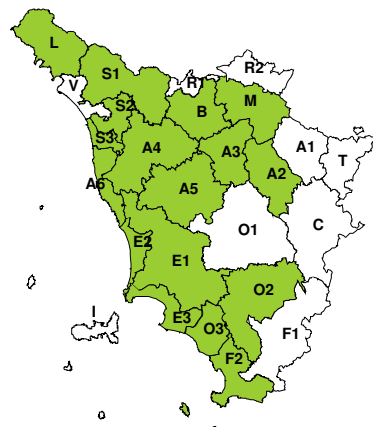


RISCHIO IDRAULICO RETICOLO PRINCIPALE

Domenica, 12 Novembre 2017

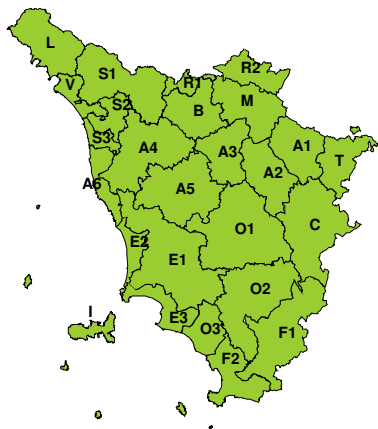


Lunedì, 13 Novembre 2017



RISCHIO TEMPORALI FORTI

Domenica, 12 Novembre 2017



Lunedì, 13 Novembre 2017



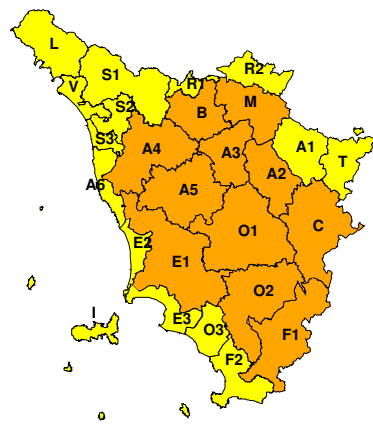


RISCHIO VENTO

Domenica, 12 Novembre 2017

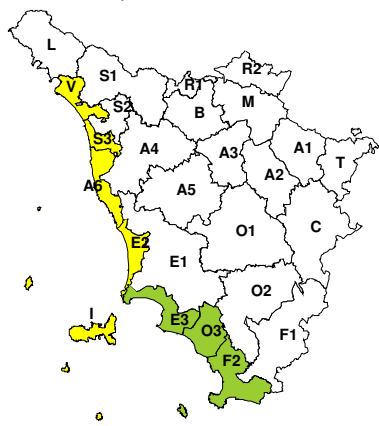


Lunedì, 13 Novembre 2017

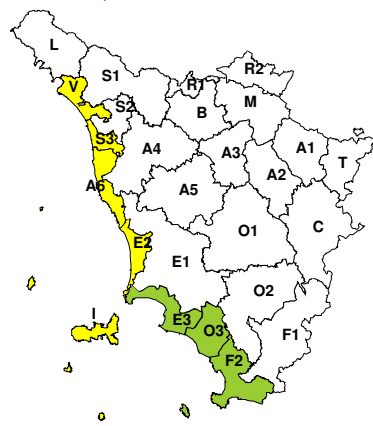


RISCHIO MAREGGIATE

Domenica, 12 Novembre 2017



Lunedì, 13 Novembre 2017

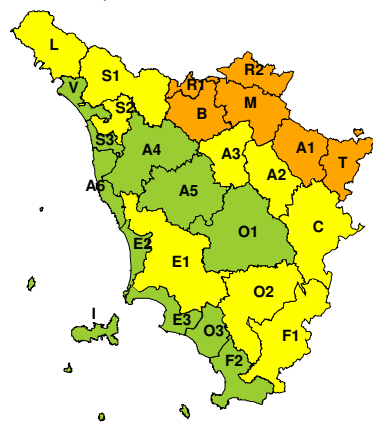


RISCHIO NEVE

Domenica, 12 Novembre 2017



Lunedì, 13 Novembre 2017





RISCHIO GHIACCIO

Domenica, 12 Novembre 2017



Lunedì, 13 Novembre 2017

